

# Cefalù

Buffer zones and nominated properties  
Buffer zones e beni candidati

REGIONE  SICILIANA

ASSESSORATO DEL TERRITORIO E DELL'AMBIENTE

DIPARTIMENTO URBANISTICA

CARTA NUMERICA REGIONALE

FOGLIO N. 5971308

CEFALU'

Scala 1 : 2000



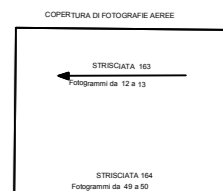
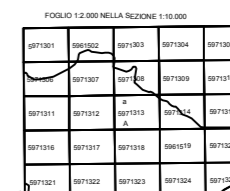

RAPPRESENTAZIONE CONFORME DI GAUSS - BOAGA  
( SISTEMA NAZIONALE - FUSO EST )

Altimetria riferita al livello medio del mare (manogalzo di Catania)

Equidistanza tra le curve di livello: 2m (per le curve a tratti: 1m)

COORDINATE DEI VERTICI DEL FOGLIO

SISTEMA	NO	VERTICE		
		NE	SO	SE
GEODRAFICHE	38° 02' 24"	38° 02' 24"	38° 01' 48"	38° 01' 48"
E-D-1984	14° 01' 00"	14° 02' 00"	14° 02' 00"	14° 02' 00"
UTM ED50	4 210 702	4 210 747	4 209 652	4 209 637
Fuso Est	415 170	416 633	415 159	416 622
GEODRAFICHE	38° 02' 18"	38° 02' 18"	38° 01' 42"	38° 01' 42"
Roma 40	1° 34' 48"	1° 35' 48"	1° 34' 48"	1° 35' 48"
GAUSS-BOAGA	4 210 568	4 210 553	4 209 458	4 209 443
Fuso Est	2 435 110	2 435 573	2 435 599	2 435 552
GEODRAFICHE	38° 02' 20"	38° 02' 20"	38° 01' 44"	38° 01' 44"
WGS84	14° 01' 57"	14° 02' 56"	14° 01' 58"	14° 02' 58"
UTM WGS84	4 210 569	4 210 554	4 209 459	4 209 444
Fuso Est	415 112	416 575	415 101	416 554




PROVINCIA: A - PALERMO

COMUNE: a - CEFALU' b - GRATTERI c - POLLINA

Ripresa aerea Agosto 2003  
Zona RMK TOP 1:5 - Fociale 153.328  
Quota media relativa di volo 1200 m

- LEGENDA
- ▲ VERTICI I.G.M. 95
  - ⊕ CAPISALDI DI LIVELLAZIONE
  - ◆ PUNTI DI RAFFINAMENTO
  - ◇ PUNTI FOTOGRAFICI DI APPOGGIO NON COSTITUENTI RETE DI INQUADRAMENTO
  - PUNTI STABILI DI RIFERIMENTO



EDIZIONE 2005

- Nominated Property/Bene candidato
- First level buffer zone /Buffer zones di primo livello
- Second level buffer zone /Buffer zones di secondo livello